

PEDALER EN CENTRE-VAL DE LOIRE

5000 KILOMÈTRES D'ITINÉRAIRES CYCLABLES



LA LOIRE A VELO



900 kilomètres d'itinéraire balisé et sécurisé de Cuffy à l'Océan Atlantique



23 châteaux et grands sites du Val de Loire



Service de portage de bagages tout au long de l'itinéraire



Un itinéraire pour tous: familles, seniors, groupes, cyclistes aguerris

50

loeurs de vélo sur l'itinéraire: possibilité de louer un vélo en aller simple



1,2 million de cyclistes chaque année

www.loireavelo.fr

Un site web dédié pour préparer son itinéraire, calculer les distances et télécharger les traces GPS



De juin à septembre, des trains spécialement aménagés permettent de transporter les touristes à vélo. 50 à 83 emplacements vélos sur la ligne Orléans-Tours-Nantes-Le Croisic. Service gratuit sur réservation.



850 professionnels engagés dans la démarche «Accueil Vélo»: hébergements, sites touristiques, offices de tourisme ou loueurs et réparateurs de vélo, situés à moins de 5km de l'itinéraire, proposent des services adaptés aux besoins des touristes à vélo (local à vélo sécurisé, kit de réparation, matériel pour le nettoyage des vélos...)



Possibilité de louer des vélos à assistance électrique (VAE) et de les recharger tout au long de l'itinéraire. Plusieurs bornes de recharges rapides sont disponibles sur l'itinéraire.



Passeport Loire à Vélo

A l'image de la crédenciale de Saint-Jacques de Compostelle, il est désormais possible de se procurer un passeport Loire à Vélo! Collectionner les tampons dans les différents sites membres du collectif, c'est s'assurer d'un accueil de qualité, se sentir appartenir à une communauté et se constituer un souvenir formidable!



Quels guides pour préparer son itinéraire?

- 3 guides en français: Edition du Guide du Routard (mise à jour 2021), Editions Ouest France, Editions Chamina
- 1 guide en anglais: Editions Ouest France
- 1 guide en allemand: Bikeline
- 1 guide en néerlandais: Lannoo

Les « Abricyclos » sont des hébergements légers adaptés à l'itinérance des touristes à vélo, type tentes-bivouacs sur pilotis. Ils sont disponibles à la nuitée et se composent d'un abri avec une table de pique-nique en rez-de-chaussée, ainsi que d'une zone couchage en hauteur, pour 2 personnes. Sur l'itinéraire, nombreux sont les campings à proposer ce type d'hébergement.

IDEES WEEK-END SUR LA LOIRE A VELO



LA LOIRE A VELO SAUVAGE : DE CUFFY A SANCERRE

Depart: gare de La Guerche-sur-l'Aubois, accessible en train depuis Paris via Nevers (3 heures)

Jour 1: La Guerche-sur-l'Aubois > Beffes (36 km)

Paysages variés entre campagne, fleuve et canal.

A ne pas manquer: le village d'Apremont-sur-Allier, l'un des plus beaux villages de France, la confluence de l'Allier et de la Loire au Bec d'Allier, le kilomètre zéro à Cuffy et le port fluvial de Marseilles-lès-Aubigny.

Suggestion d'hébergement: Vélocamping de Beffes.

Jour 2: Beffes > Sancerre (37 km)

Un concentré de nature et de patrimoine avec une majeure partie de voies vertes.

A ne pas manquer: les vignobles des collines de Sancerre.

Retour à Paris depuis la gare de Cosne-sur-Loire à 13km de Sancerre.

ENTRE NATURE ET CULTURE : DE BLOIS A ORLÉANS

Depart: Gare de Blois, accessible en train depuis Paris (1h30)

Jour 1: Blois > Muides-sur-Loire via Chambord (31 km):
Campagne, forêt et vignoble

A ne pas manquer: le Château de Chambord, la biscuiterie de Chambord, le port traditionnel de Saint-Dyé-sur-Loire.

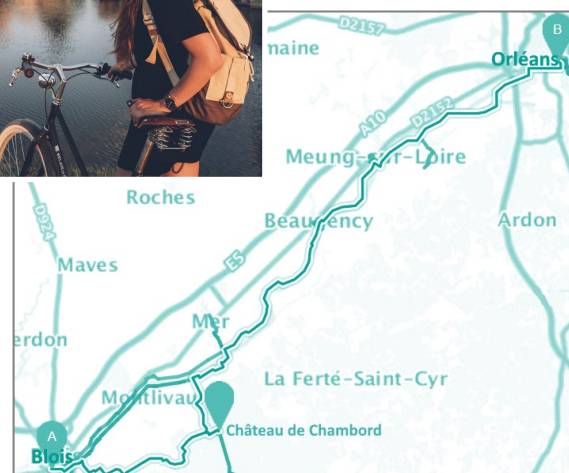
Suggestion d'hébergement: Camping de Muides-sur-Loire.

Jour 2: Muides-sur-Loire > Orléans (44 km)

Loire et plaines cultivées

A ne pas manquer: le village de Beaugency, son donjon médiéval et son château, Centre d'Art Numérique, la guinguette « La Corne des Pâtures », le Château de Meung-sur-Loire, la pointe de Courpain, confluence de la Loire et du Loiret, la ville d'Orléans.

Train retour depuis la gare d'Orléans (1h10 de Paris).



VINS ET CHATEAUX : DE CHINON A LANGEAIS VIA AZAY-LE-RIDEAU

Départ: Gare de Chinon, accessible en train depuis Paris via Tours (3h)

Jour 1: Chinon > Azay-le-Rideau (34 km) Au bord de la Vienne, de la Loire et de l'Indre, deux vignobles s'étendent sur les coteaux calcaires: l'AOP Chinon et l'AOP Touraine Azay-le-Rideau.

A ne pas manquer: la Forteresse royale de Chinon, le Château d'Azay-le-Rideau et son petit frère, le Château de l'Islette.

Suggestion d'hébergement: Hôtel de Biencourt.

Jour 2: Azay-le-Rideau > Villandry > Langeais (25km) Campagne verdoyante et confluence du Cher et de la Loire.

A ne pas manquer: les jardins à la française du Château de Villandry, une pause gourmande à « La Cabane à matelot », un restaurant de poissons de Loire ultra-frais, le Château de Langeais.

Train retour depuis la gare de Langeais (via Tours pour Paris, 2h30)

LES AUTRES ITINÉRAIRES VÉLO

L'INDRE A VELO

 300 km

Départ: Bréhémont (connexion avec La Loire à Vélo)

Arrivée: Chambon-sur-Voueize

Itinéraire: des paysages vallonnés qui surplombent la vallée de l'Indre, des grandes plaines campagnardes, des jolis bois et une nature souriante.

Sites traversés: le Château d'Azay-le-Rideau, la Forteresse médiévale de Montbazon, la Cité royale de Loches et le Château de Palluau-sur-Indre.

www.indreavelo.fr



LA VALLEE DU LOIR

 115 km en région (320 km au total)

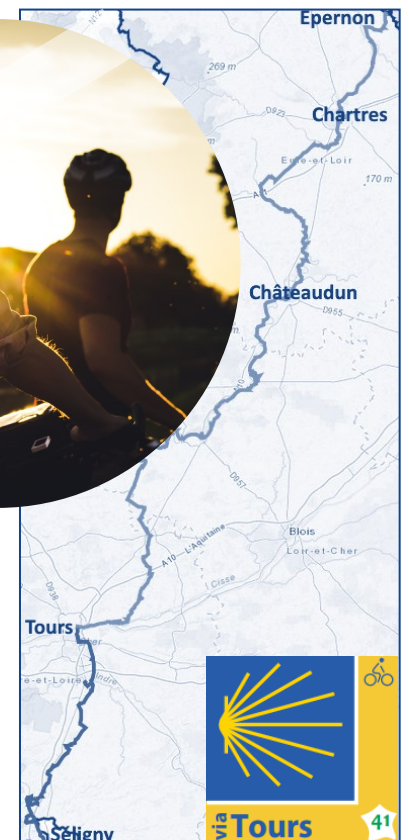
Départ: Saint-Eman, à la source du Loir

Arrivée: Nogent-sur-Loir, en région (Angers, ville finale de l'itinéraire et connexion avec La Loire à Vélo)


Itinéraire: villages pittoresques de vignes, de vergers et de maisons troglodytiques creusées dans le tuffeau. Pas de difficultés majeures, des étapes étonnantes au fil de l'eau.

Sites traversés: les canaux du village de Bonneval, le Château de Châteaudun, Vendôme, le village troglodytique de Troo, le Château de Lavardin, le village de Montoire-sur-le-Loir.

www.vallee-du-loir.com



SAINT-JACQUES À VÉLO

 315 km en région

Départ: Epernon, en région (Rambouillet, point de départ de l'itinéraire complet)

Arrivée: Séigny, en région (possibilité de continuer l'itinéraire jusque Saint-Jacques de Compostelle)

Itinéraire: épopée historique, culturelle et sportive sur des voies cyclables au plus près des voies centenaires empruntées par les pèlerins de Saint-Jacques de Compostelle. L'itinéraire partage les tracés de la Vallée du Loir à Vélo et de la Véloscénie.

Sites traversés: le Château de Maintenon, Chartres et sa cathédrale classée au patrimoine mondial de l'UNESCO, le Château de Châteaudun, le village de Bonneval et le village troglodytique de Troo, Tours et la basilique Saint-Martin, les bords de la Vienne.

www.francevelotourisme.com/itineraires/saint-jacques-a-velo



LA VELOSCENIE

🚲 123 km en région (450km au total)

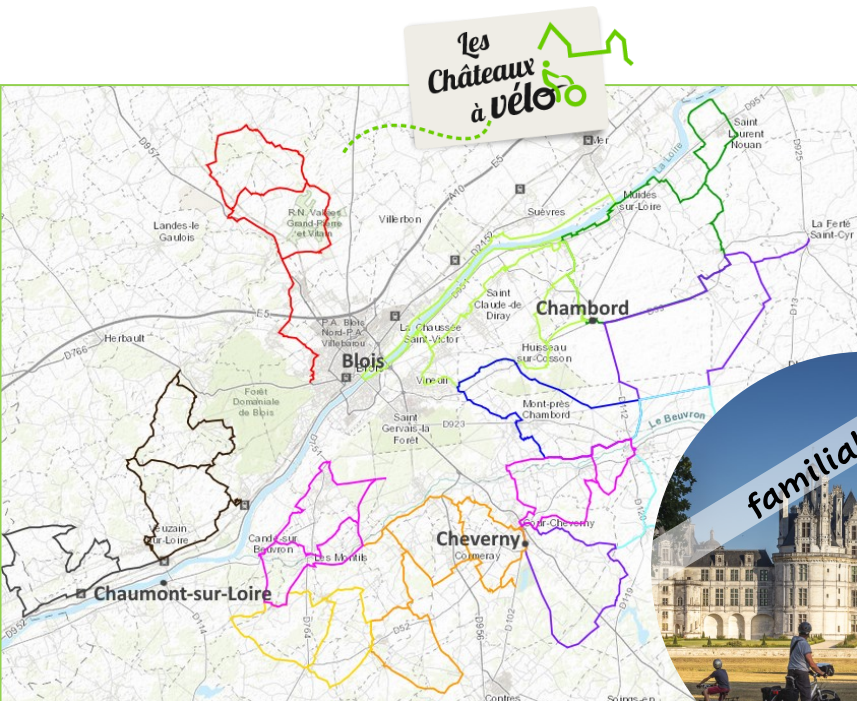
Départ: Epernon en région (Paris point de départ de l'itinéraire total)

Arrivée: Nogent-le-Rotrou en région (le Mont-Saint-Michel, point d'arrivée de l'itinéraire total)

Itinéraire: de très belles plaines le long de la vallée de l'Eure, des villages authentiques, et des paysages vallonnés dans le parc naturel régional du Perche.

Sites traversés: le Château de Maintenon, Chartres et sa cathédrale classée au patrimoine mondial de l'UNESCO, l'Abbaye de Thiron-Gardais, le Château des comtes du Perche à Nogent-le-Rotrou, le parc naturel régional du Perche.

www.veloscenie.com



LES CHATEAUX A VELO

🚲 459km répartis en 21 boucles

Autour de Blois : 5 parcours de 25 à 77 km

Autour de Chambord: 9 parcours de 14 à 33 km

Autour de Cheverny: 5 parcours de 6 à 25 km

Autour de Chaumont-sur-Loire: 3 parcours de 26 à 43 km Escapades à la journée, à la demi-journée, ou sur plusieurs jours, adaptées à tous.

Châteaux à découvrir: Château royal de Blois, Château de Cheverny, Château de Chambord, Domaine régional de Chaumont-sur-Loire.

www.bloischambord.com/chateaux-a-velo



LA SCANDIBERIQUE

🚲 365 km en région (1700 km au total)

Départ: Dordives, au nord de Montargis

Arrivée: Séligny, en région

Itinéraire: regroupement de 3 itinéraires cyclables régionaux: le canal du Loing jusque Briare, la Loire à Vélo jusque Tours, et Saint-Jacques à Vélo. Une variante est en construction pour relier Montargis à Orléans de façon directe, et raccourcir l'itinéraire de 160km.

Sites traversés: Montargis, baptisée la «Venise du Gâtinais», le pont-canal de Briare, Orléans, les Châteaux de la Loire, Tours, les bords de Vienne.

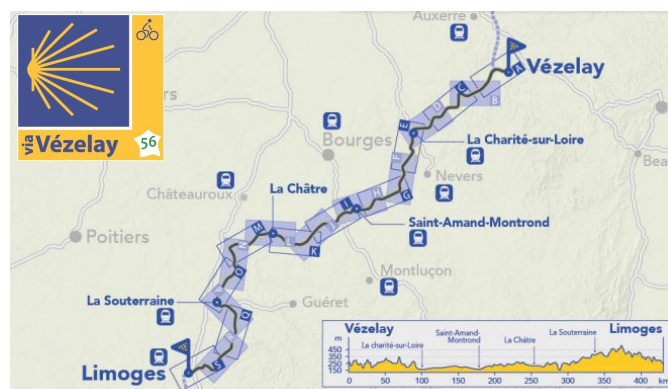
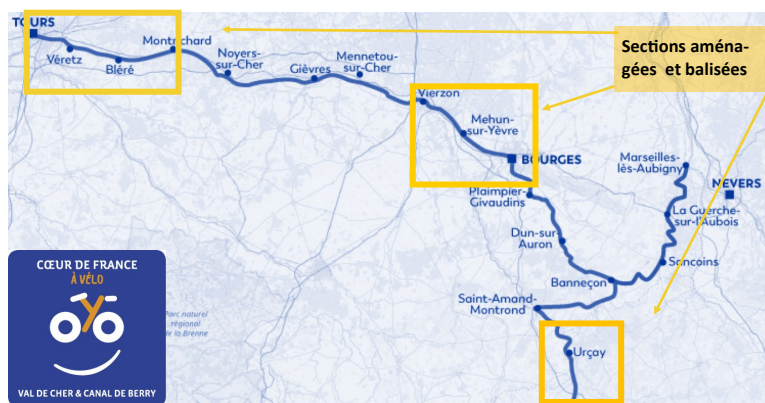
Avec plus de 1700 km, la Scandibérique est le plus long itinéraire cyclable français. C'est aussi une partie de l'EuroVélo 3 qui relie Trondheim à Saint-Jacques de Compostelle.

www.scandiberique.fr



NOUVEAUTÉS

CŒUR DE FRANCE À VÉLO & ST JACQUES À VÉLO VIA VÉZELAY



CŒUR DE FRANCE À VÉLO

🚲 300km à terme d'ici 2027

Départ: Tours

Arrivée: Montluçon

Itinéraire: Plat et facile à parcourir en famille, il se compose majoritairement de voies vertes le long du Cher ou du canal de Berry. Connecté à la Loire à Vélo, il permettra à terme de faire une boucle de 725km sur les 2 itinéraires.

Sites traversés: les villes de Tours, Vierzon et Bourges, le château de Chenonceau, le village de Montrichard, la ville souterraine de Bourré, le site gallo-romain de Drevant, le château d'Ainay-le-Vieil

ST JACQUES À VÉLO VIA VEZELAY

🚲 432km

Départ: Vézelay

Arrivée: Limoges

Itinéraire: des plaines berrichonnes aux vues imprenables sur la vallée de la Creuse en passant par des villes et villages témoins d'une culture exceptionnelle. L'itinéraire partage une partie du tracé de Cœur de France à vélo.

Sites traversés: la Maison de George Sand, la Basilique de Neuvy-Saint-Sépulcre, les villages de Gargillesse-Dampierre et Cuzion, le lac d'Eguzon.



CARTE DES ITINERAIRES CYCLABLES

- - - - - Scandibérique
- La Loire à Vélo
- Véloscénie
- - - - - Vallée du Loir à Vélo
- Saint-Jacques à Vélo via Chartres
- Saint-Jacques à Vélo via Tours
- Saint-Jacques à Vélo via Vézelay
- Indre à Vélo
- - - - - Coeur de France à vélo
- La Loire





Comité régional du tourisme Centre-Val de Loire

Isabelle Scipion

Manon Rousseau

Océane Bahuchet

Alaïs Coutant

Manon Cochard

presse@centre-valde Loire.org

+33 2 38 79 95 08



@laloireavelo



@loirevalleytourism